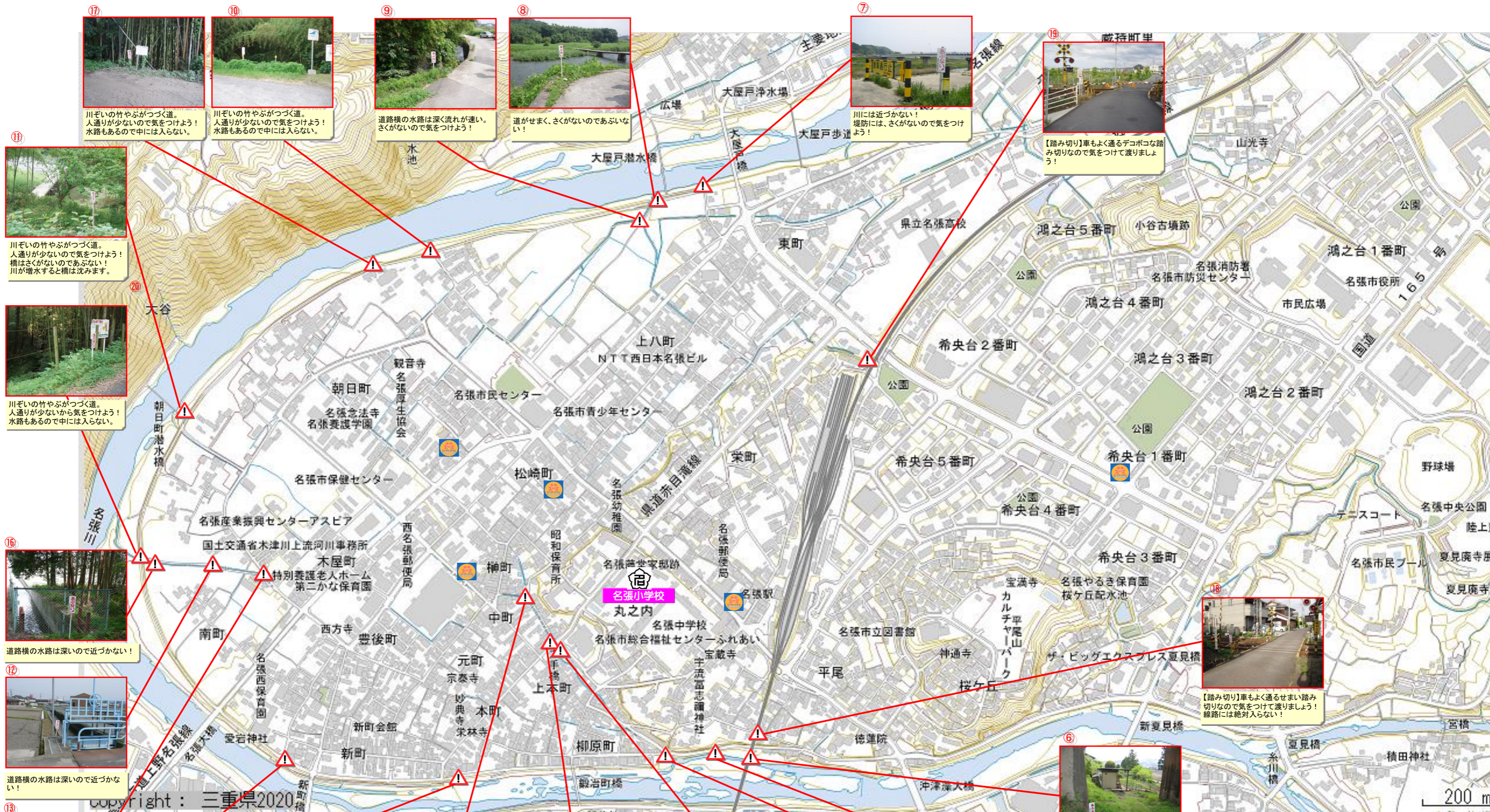


# 名小校区 あぶない標識マップ

2021年3月24日現在

名張小児童会



川ぞいの竹やぶがつづく道。人通りが少ないので気をつけよう！水路もあるので中には入らない。



川ぞいの竹やぶがつづく道。人通りが少ないので気をつけよう！水路もあるので中には入らない。



道路横の水路は深く流れが速い。さくがないので気をつけよう！



道がせまく、さくがないのであぶない！



川には近づかない！堤防には、さくがないので気をつけよう！



【踏み切り】車もよく通るデコボコな踏み切りなので気をつけて渡りましょう！



川ぞいの竹やぶがつづく道。人通りが少ないので気をつけよう！橋はさくがないのであぶない！川が増水すると橋は沈みます。



川ぞいの竹やぶがつづく道。人通りが少ないから気をつけよう！水路もあるので中には入らない。



道路横の水路は深いので近づかない！



道路横の水路は深いので近づかない！



道路横の水路は深いので近づかない！



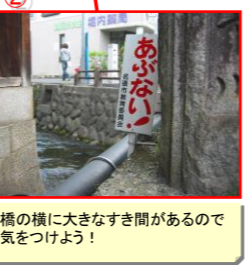
川には近づかない。堤防にはさくがないので落ちないように気をつけよう！



川には近づかない。堤防の下には水路があるので近づかない！



道路横の水路は、さくがないので気をつけよう！水路は水も多くて流れも速い！



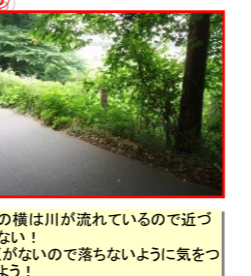
橋の横に大きなすき間があるので気をつけよう！



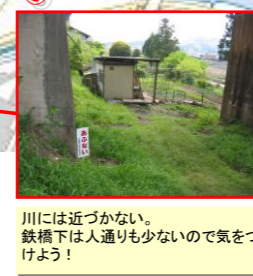
橋の横に大きなすき間があるので気をつけよう！



さくの向こうには、大きな水門があるので近づかない！



道の横は川が流れているので近づかない！さくがないので落ちないように気をつけよう！




川には近づかない。鉄橋下は人通りも少ないので気をつけよう！



【踏み切り】車もよく通るせまい踏み切りなので気をつけて渡りましょう！線路には絶対入らない！

この地図は、三重県が作成した「M-GIS」を利用して作成しました。

あぶない標識設置箇所 

子ども安全・安心の店 